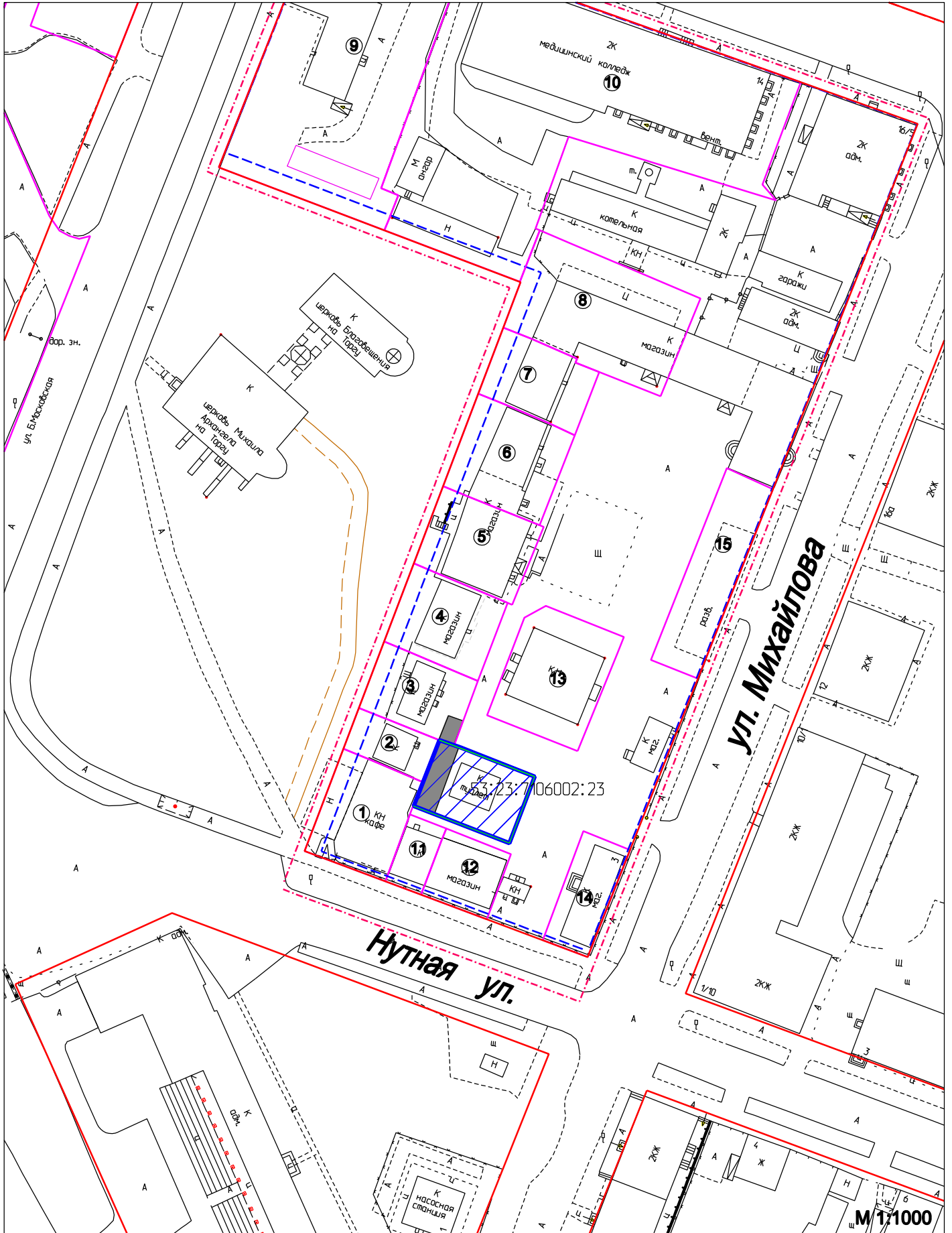
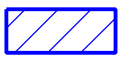




# Схема отмены части документации по планировке территории - проекта межевания территории квартала 60 Великого Новгорода, утвержденной постановлением Администрации Великого Новгорода от 31.05.2016 № 2498



**Условные обозначения:**

-  часть проекта межевания, подлежащая отмене
-  границы зон действия публичных сервитутов (проектируемые)
-  красная линия